


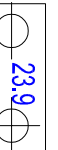
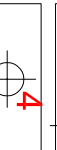



# IZMJENJA I DOPUNA REGULACIONOG PLANA KUPRES

- NACRT PLANA -

PLAN PARCELACIJE

Legenda:

-  GRANICA OBUHVATA PREDMETNE IZMJENE I DOPUNE REGULACIONOG PLANA
-  POSTOJEĆA GRANICA PARCELA
-  PLANIRANA GRANICA PARCELA
-  DUŽINE FRONTOVA PARCELA
-  LOMNE TAČKE LINIJA PARCELA
-  POVRŠINE PARCELA

KOORDINATE LOMNIH TAČAKA  
PLANIRANIH GRANICA PARCELA

tačka	Y	X
1	6442653.19	4873042.43
2	6442649.93	4873029.89
3	6442643.97	4873031.91
4	6442616.72	4873040.76
5	6442617.66	4873044.67
6	6442613.61	4873045.73
7	6442603.09	4873049.70

Naručilac:

OPĆINA KUPRES

Nosilac pripreme:  
OPĆINA KUPRES  
SLUŽBA ZA PROSTORNO UREĐENJE,  
STAMBENO-KOMUNALNE POSLOVE I  
KATASTAR

Nosilac izrade:

akcionarsko društvo  
**PROJEKT**  
B A N J A L U K A



Rukovodilac projekta: Milka Silijepević, master arh.  
Odgovorni planer: Milka Silijepević, master arh.  
Izrada priloga: Milka Silijepević, master arh.  
Tanja Dekić, arh.tehn.

Datum: oktobar 2022.g.  
Br. protokola : 685-3/22

v.d. Generalnog direktora: Stojan Vujatović, dipl.inž.arh.

Razmjera: 1:500  
Redni br. priloga: 08.

